



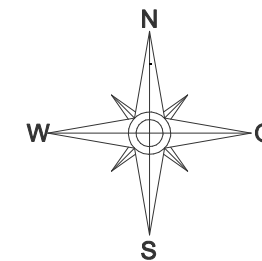


ZEICHENERKLÄRUNG

	Best. Staatsstraße		Best. Verwaltungsgrenzen
	Best. Bundesstraße		Planungsgebiet



Antrag auf wasserrechtliche Planfeststellung nach § 68 Abs. 2 WHG und wasserrechtliche Bewilligung nach § 14 Abs. 1 WHG

d			
c			
b			
a			
Nr.	Datum	Art der Änderung	gezeichnet / geprüft
Vorhaben:		Gewässerausbau BP Wolfsee Kothgraben, Gew. III. Ordnung	Anlage: 2.1 Plannummer: E-JEK-2.1
Vorhabensträger:		Gemeinde Fischbachau	Ausgabe vom 08.11.2019
Landkreis:		Miesbach	Projekt-Nr. 16090-02
Gemeinde:		Fischbachau	Plangröße 0,12 m²
Vorhabenskennzeichnung:			entworfen FP
Maßstab 1 : 25.000		Übersichtskarte	gezeichnet AH
			geprüft FP



aquasoli®
Ingenieurbüro

Planverfasser

08.11.2019
Datum

Florian Pfleger
Unterschrift

Gemeinde Fischbachau
Vorhabensträger

Datum
Unterschrift



Dieser Plan ist urheberrechtlich geschützt. Bei Weiterleitung ist >aquasoli< als Urheber zu vermerken.