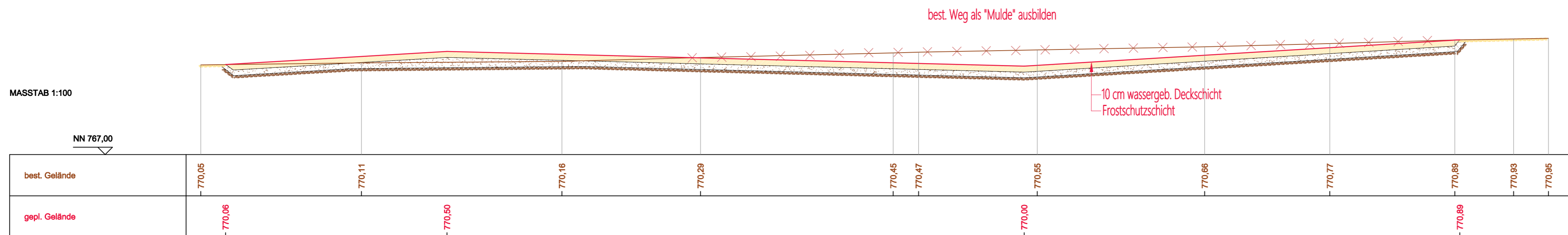
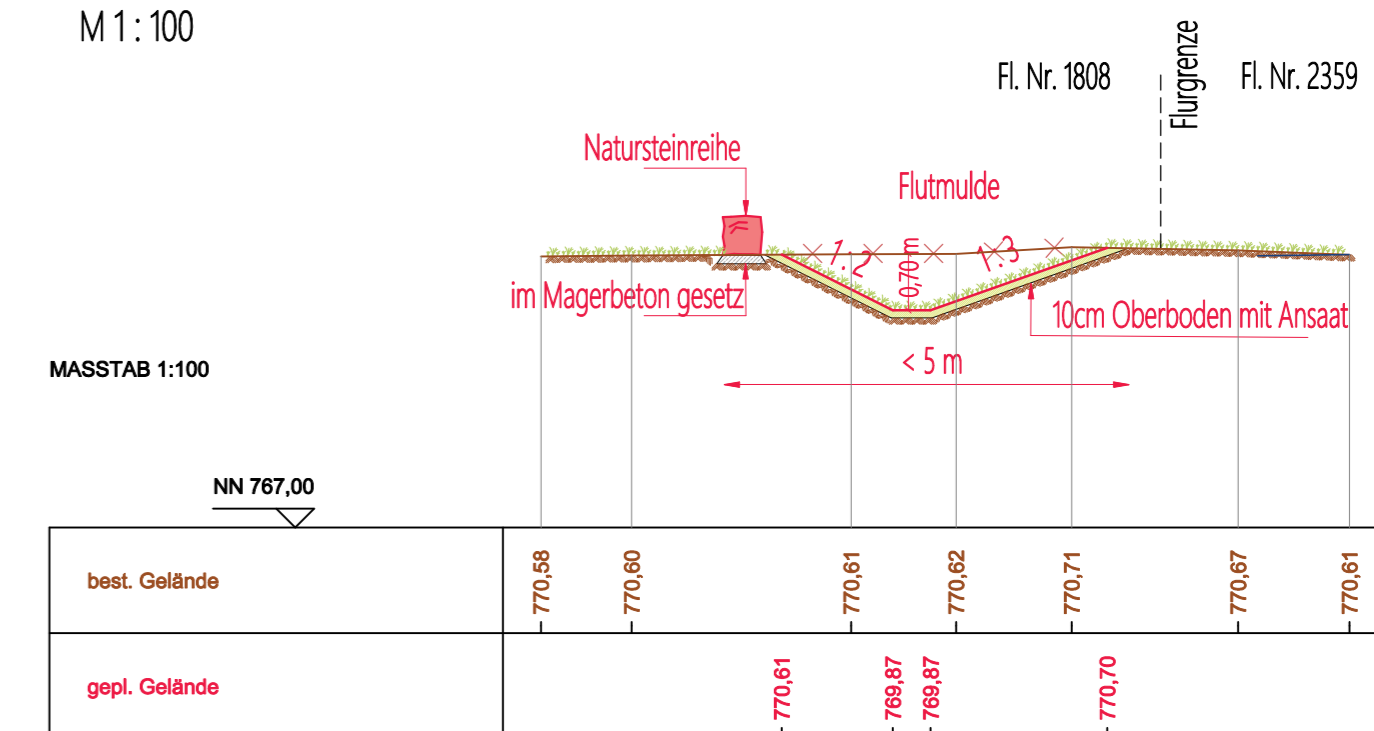


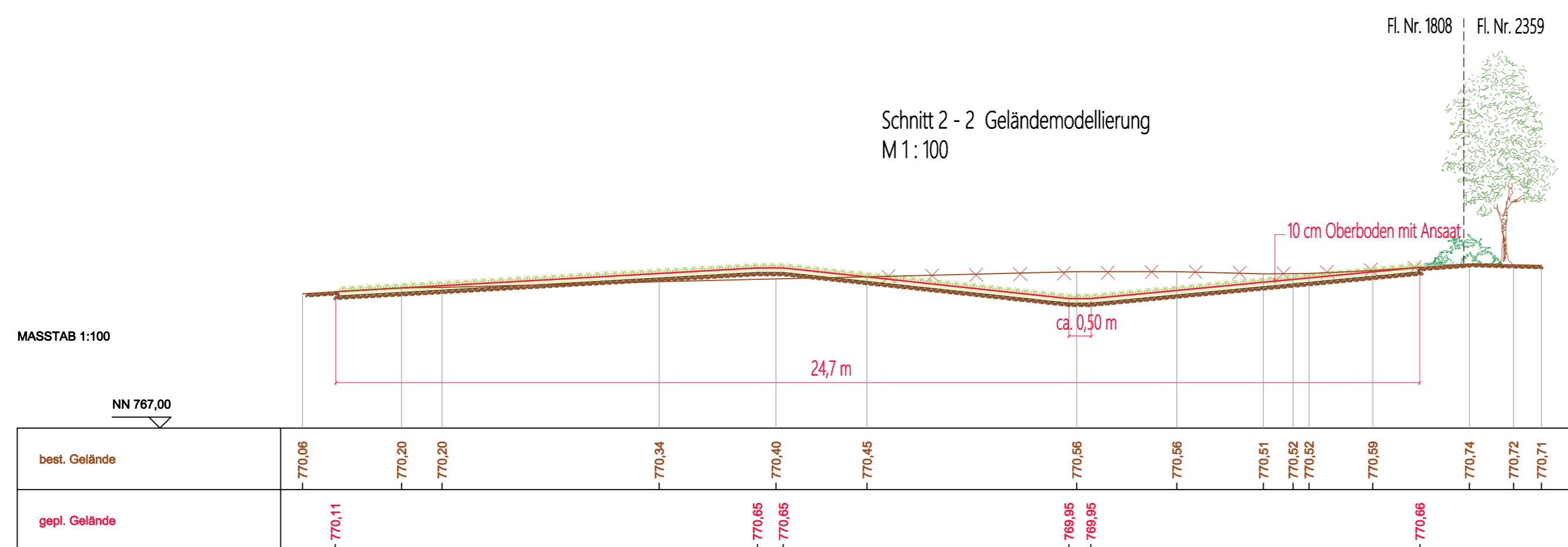
Schnitt 1 - 1 Weganpassung
M 1 : 100



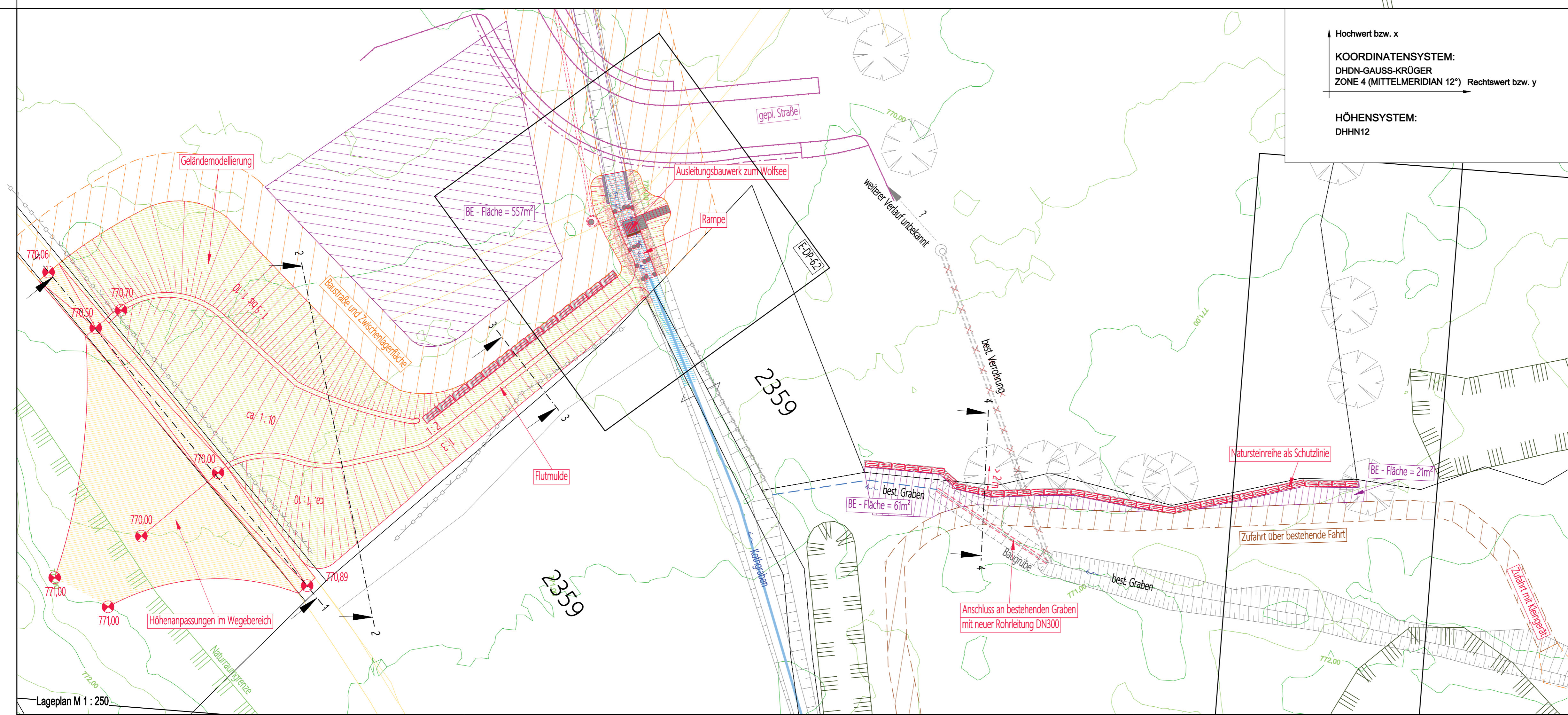
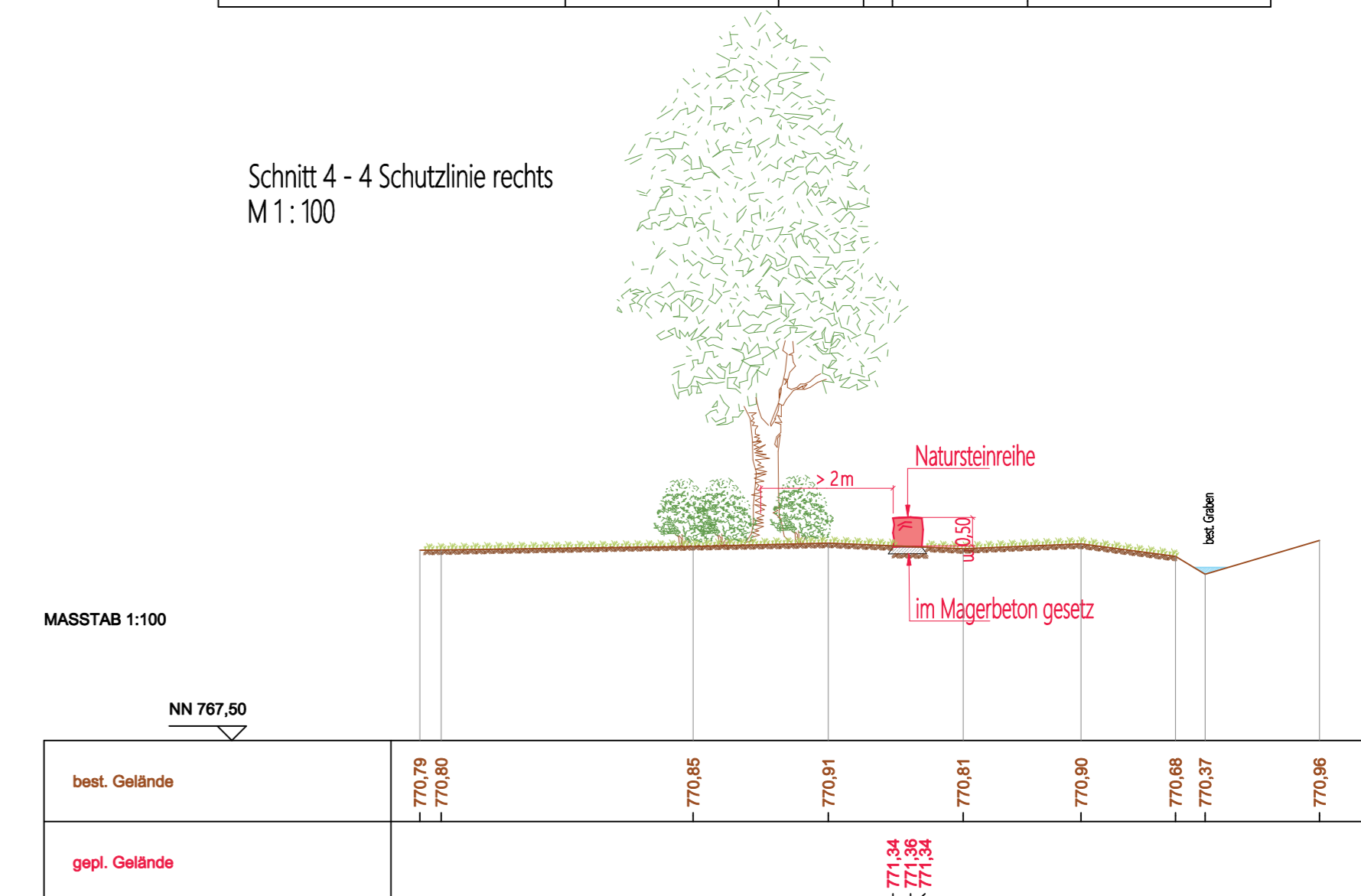
Schnitt 3 - 3 Schutzlinie links
M 1 : 100



Schnitt 2 - 2 Geländemodellierung
M 1 : 100



Schnitt 4 - 4 Schutzlinie rechts
M 1 : 100



ZEICHENERKLÄRUNG

| | | | |
|--|---------------------|--|--|
| | Flurkarte / Gebäude | | Planung |
| | Best. Gewässer | | Fremdplanung |
| | Best. Wege | | Gepl. Einsatzflächen |
| | Höhenlinien | | Gepl. hydraulisch gebundene Wegedecke |
| | Naturschutzgebiet | | Gepl. Steinsatzsicherung |
| | Biotop | | Gepl. Baustraße und Zwischenlagerflächen |
| | | | Gepl. BE-Flächen |

Antrag auf wasserrechtliche Planfeststellung nach § 68 Abs. 2 WHG und wasserrechtliche Bewilligung nach § 14 Abs. 1 WHG

| Nr. | Datum | Art der Änderung | gezeichnet / geprüft |
|-------------------------|------------|---|-------------------------|
| d | | | |
| c | | | |
| b | | | |
| a | | | |
| Nr. | Datum | Art der Änderung | gezeichnet / geprüft |
| Vorhaben: | 08.11.2019 | Gewässerausbau BP Wolfsee | Anlage: 52 |
| Vorhabensträger: | | Kothgraben, Gew. III. Ordnung | Plannummer: E-LP-5.2 |
| Landkreis: | | Miesbach | Ausgabe vom: 08.11.2019 |
| Gemeinde: | | Fischbachau | Projekt-Nr.: 16090-02 |
| Vorhabenskennzeichnung: | | Lageplan 2 und Schnitte gepl. Geländemodellierung, Schutzlinien | Plangröße: 0,51 m² |
| Maßstab: | | 1 : 250 | entworfen: FP |
| 1 : 100 | | | gezeichnet: AH |
| 1 : 250 | | | geprüft: FP |

aquasoli® Ingenieurbüro
 Planverfasser: 08.11.2019
 Datum: Unterschrift
 Gemeindefischbachau Vorhabensträger
 Datum: Unterschrift
 Dieser Plan ist urheberrechtlich geschützt. Bei Weiterleitung ist >aquasoli< als Urheber zu vermerken.