Schnitte, M 1 : 200

Schnitt A - A Retentionsraumausgleich
M 1 : 200

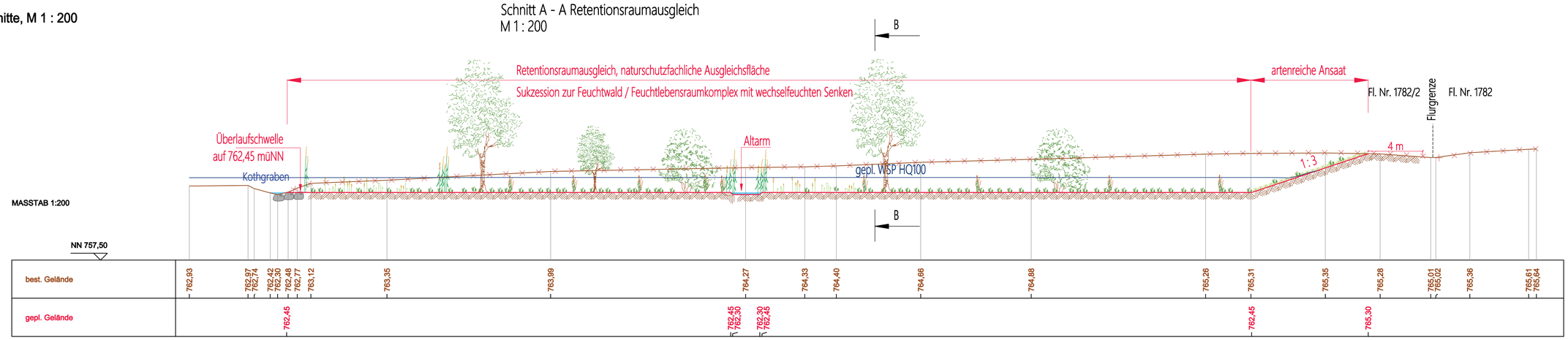

Retentionsraum Schnitt B - B
M 1 : 200

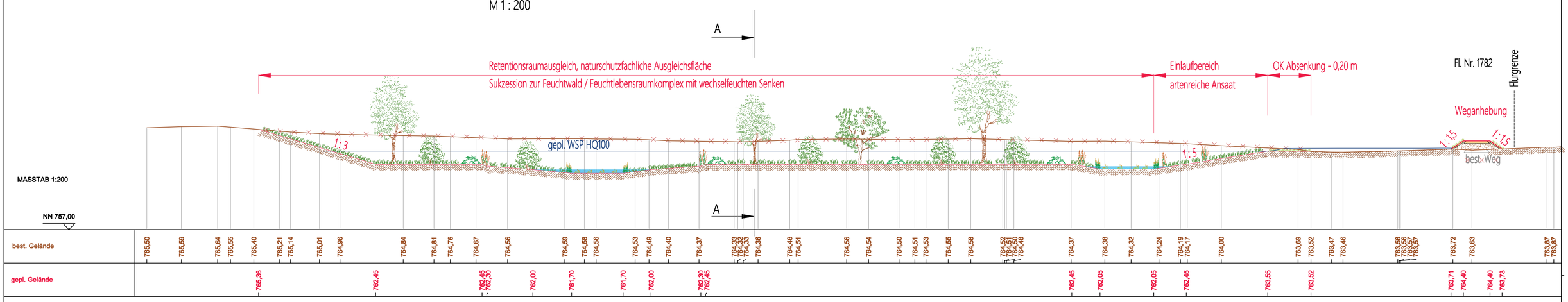

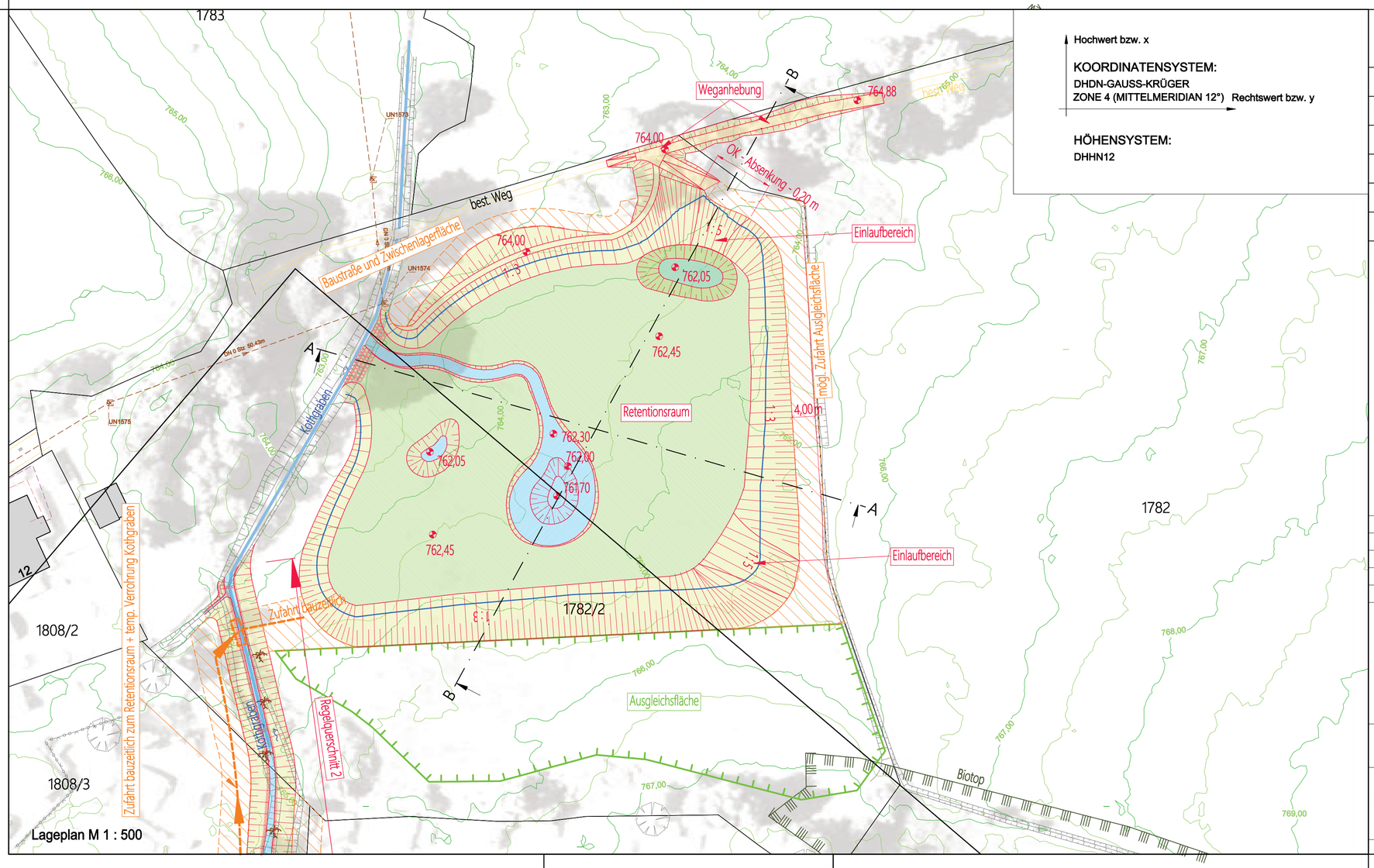

Hochwert bzw. x

KOORDINATENSYSTEM:
DHDN-GAUSS-KRÜGER
ZONE 4 (MITTELMERIDIAN 12°) Rechtswert bzw. y

HÖHENSYSTEM:
DHHN12

ZEICHENERKLÄRUNG

	Flurkarte / Gebäude		Planung
	Best. Wege		Gepl. Ausgleichsfläche
	Schmutzwasserleitung		Gepl. Einsaatflächen
	Höhenlinien		Gepl.hydraulisch gebundene Wegedecke
	Biotop		Gepl. Steinsatzsicherung
			Gepl. Baustraße und Zwischenlagerflächen

N O S W

Antrag auf wasserrechtliche Planfeststellung nach § 68 Abs. 2 WHG und wasserrechtliche Bewilligung nach § 14 Abs. 1 WHG

Nr.	Datum	Art der Änderung	gezeichnet / geprüft
d			
c			
b			
a			

Vorhaben:	Gewässerausbau BP Wolfsee Kothgraben, Gew. III. Ordnung	Anlage: 5.4	Plannummer: E-LP-5.4
Vorhabensträger:	Gemeinde Fischbachau		
Landkreis:	Miesbach	Ausgabe vom	08.11.2019
Gemeinde:	Fischbachau	Projekt-Nr.	16090-02
Vorhabenskennzeichnung:		Plangröße	0,40 m²
Maßstab 1 : 500 1 : 200	Lageplan 4 und Schnitt gepl. Retentionsraum	entworfen	FP
		gezeichnet	AH
		geprüft	FP

aquasoli® Ingenieurbüro
Planverfasser — Datum 08.11.2019 — Unterschrift

Gemeinde Fischbachau
Vorhabensträger — Datum — Unterschrift

Dieser Plan ist urheberrechtlich geschützt. Bei Weiterleitung ist >aquasoli< als Urheber zu vermerken.