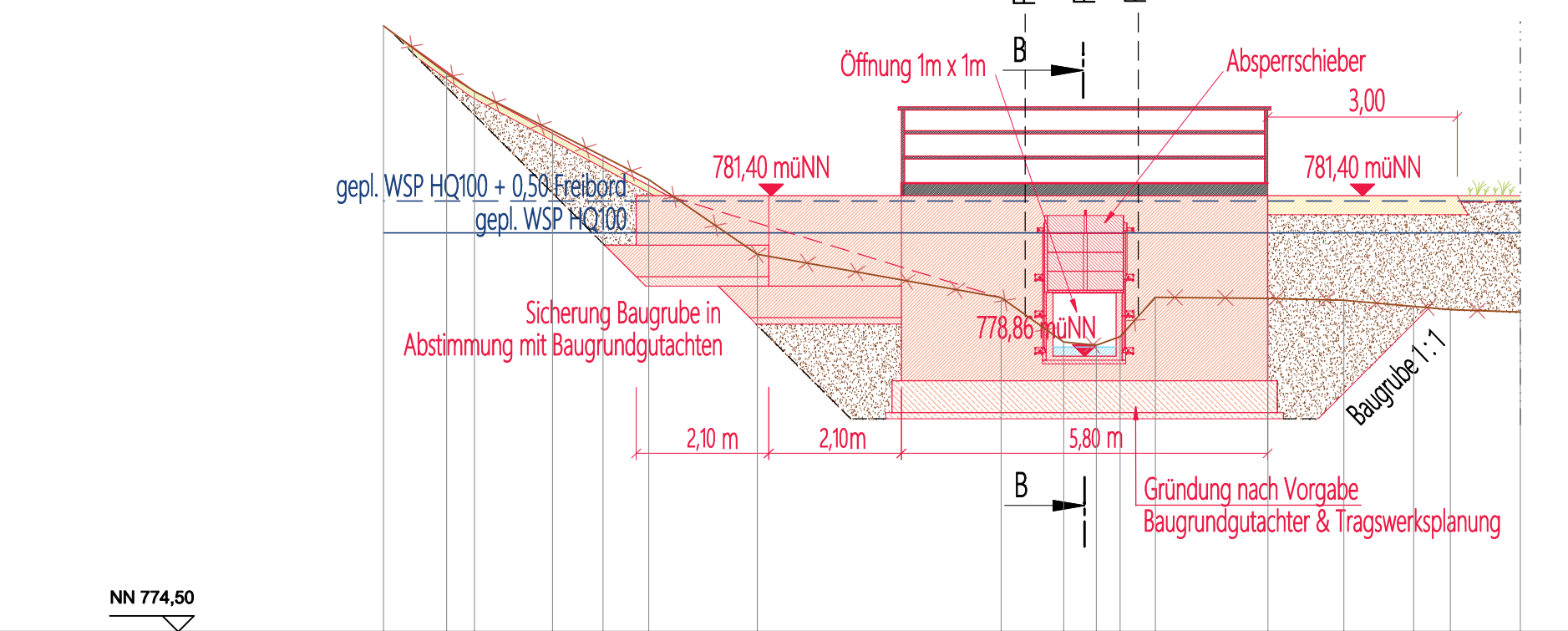
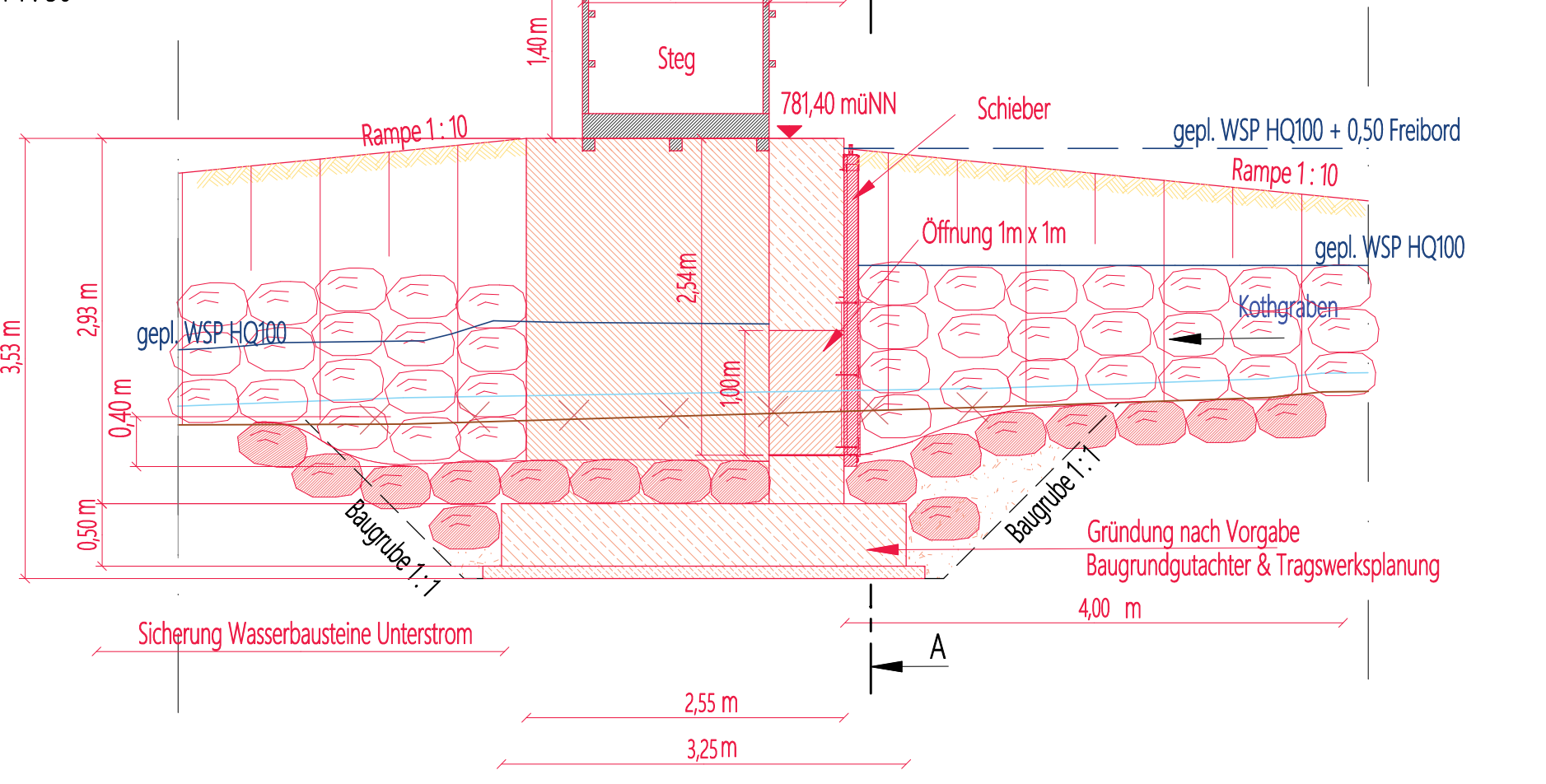


Schnitt A - A Ausleitungsbauwerk
M 1 : 100



best. Gelände	784,09	783,34	783,05	782,43	782,02	781,65	780,47	779,79	779,09	779,04	779,17	779,79	779,78	779,75	779,65	779,60	779,66
gepl. Gelände													781,40	781,60			



Schnitt B - B Ausleitungsbauwerk
M 1 : 50




Hochwert bzw. x
KOORDINATENSYSTEM:
 DHDN-GAUSS-KRÜGER
 ZONE 4 (MITTELMERIDIAN 12°) Rechtswert bzw. y
HÖHENSYSTEM:
 DHHN12

Antrag auf wasserrechtliche Planfeststellung nach § 68 Abs. 2 WHG und
 wasserrechtliche Bewilligung nach § 14 Abs. 1 WHG

d				
c				
b				
a				
Nr.	Datum	Art der Änderung	gezeichnet / geprüft	
Vorhaben:	Gewässerausbau BP Wolfsee Kothgraben, Gew. III. Ordnung		Anlage:	Plannummer:
Vorhabensträger:	Gemeinde Fischbachau		6.1	E-DP-6.1
Landkreis:	Miesbach		Ausgabe vom	08.11.2019
Gemeinde:	Fischbachau		Projekt-Nr.	16090-02
Vorhabenskennzeichnung:			Plangröße	0,23 m²
Maßstab	Detailplan Ausleitungsbauwerk Flutmulde		entworfen	FP
1 : 50			gezeichnet	AH
1 : 100			geprüft	FP


aquasoli®
 Ingenieurbüro
 Planverfasser
 08.11.2019
 Datum

 Unterschrift

Gemeinde Fischbachau
 Vorhabensträger
 Datum
 Unterschrift



Dieser Plan ist urheberrechtlich geschützt. Bei Weiterleitung ist >aquasoli< als Urheber zu vermerken.